

正本

發文方式：郵寄

檔 號：

保存年限：

收文日期	108年10月
文號	第 1759 號
日期	年 月 日

# 臺南市政府 函

地址：730臺南市新營區民治路36號  
 承辦人：呂岡沛  
 電話：06-6322231#6389  
 傳真：06-6330995  
 電子信箱：steelcup@mail.tainan.gov.tw

700台南市永華路二段248號10樓之6

受文者：社團法人臺南市建築師公會




發文日期：中華民國108年10月5日  
 發文字號：府工管二字第1080774427號  
 速別：普通件  
 密等及解密條件或保密期限：  
 附件：修正總說明及對照表1份

主旨：修正「臺南市政府建築執照書圖電子檔繳交作業原則第三點附件」，檢送修正總說明及對照表1份，並於即日起生效，請查照。

正本：臺南市大台南不動產開發商業同業公會、臺南市不動產開發商業同業公會、社團法人臺南市建築師公會、台灣區綜合營造業同業公會台南市二處辦事處、台灣區綜合營造業同業公會台南市一處辦事處、台南市土木包工業商業同業公會、台南縣土木包工商業同業公會、各縣市政府（不含臺南市、含直轄市及福建省）、臺南市政府所屬一級機關、臺南市政府所屬二級機關、臺南市各區公所  
 副本：臺南市政府研究發展考核委員會（請刊登政府公報）、臺南市政府法制處、臺南市政府工務局建築管理科一股、臺南市政府工務局建築管理科二股（均含附件）

# 市長黃偉哲

本案依分層負責規定授權處(局)主管決行

批		擬	總幹事陳悅惠 1081008 擬：PO本會網站周知會員 會法規主任委員 
示	108.10.08 本案依分層負責規定授權主委決行	辦	

正本

發文方式：郵寄

檔 號：

保存年限：

## 臺南市政府 函

700台南市永華路二段248號10樓之6

地址：730臺南市新營區民治路36號  
承辦人：呂岡沛  
電話：06-6322231#6389  
傳真：06-6330995  
電子信箱：steelcup@mail.tainan.gov.tw

受文者：社團法人臺南市建築師公會

發文日期：中華民國108年10月5日

發文字號：府工管二字第1080774427號

速別：普通件

密等及解密條件或保密期限：

附件：修正總說明及對照表1份

主旨：修正「臺南市政府建築執照書圖電子檔繳交作業原則第三點  
附件」，檢送修正總說明及對照表1份，並於即日起生效，  
請查照。

正本：臺南市大台南不動產開發商業同業公會、臺南市不動產開發商業同業公會、社團  
法人臺南市建築師公會、台灣區綜合營造業同業公會台南市二處辦事處、台灣區  
綜合營造業同業公會台南市一處辦事處、台南市土木包工業商業同業公會、台南  
縣土木包工商業同業公會、各縣市政府（不含臺南市、含直轄市及福建省）、臺  
南市政府所屬一級機關、臺南市政府所屬二級機關、臺南市各區公所

副本：臺南市政府研究發展考核委員會（請刊登政府公報）、臺南市政府法制處、臺南  
市政府工務局建築管理科一股、臺南市政府工務局建築管理科二股（均含附件）

# 市長黃偉哲

本案依分層負責規定授權處(局)主管決行

## 臺南市政府建築執照書圖電子檔繳交作業原則第三點附件修正總說明

臺南市政府建築執照書圖電子檔繳交作業原則於一百零一年十一月十五日以府工管二字第1010808160號函訂定函頒，並於一百零五年九月二十九日以府工管二字第1050837153號函第二次修正。

為建置建築執照書圖資料數位化作業，並配合各相關單位釐清建築線位置及土地同意使用之實際需要，俾強化建築管理行政效率。爰將建造執照或雜項執照及變更設計，須檢附「建築線指定(示)申請書圖」、「土地使用權同意書」之案件，明列為建築執照電子圖檔光碟片內容之一。(第三點附件)。

# 臺南市政府建築執照書圖電子檔繳交作業原則第三點附件修正對照表

修正規定		現行規定		說明
建築物 光碟片 內容 類別	供公眾使用	非供公眾使用	建築物 光碟片 內容 類別	
建築執照或雜項執照	<p>地籍套繪圖、索引表、基地位置圖、地盤圖、現況實測圖、配置表、從基各層平面圖、地籍套繪各向立面圖、地質鑽探報告書、<u>建築線指定(示)申請書</u>、<u>建築圖及土地</u>使用權同意書。</p>	<p>地籍套繪圖、索引表、基地位置圖、地盤圖、現況實測圖、配置表、從基各層平面圖、地籍套繪各向立面圖、地質鑽探報告書、<u>建築線指定(示)申請書</u>、<u>建築圖及土地</u>使用權同意書。</p>	建築執照或雜項執照	<p>為建置建築執照資料數位化，並配合各業單位建築線及土地位置使用需要，修正建築執照電子檔應備之內容。</p>
變更設計	<p>變更之地籍套繪圖、索引表、基地位置圖、地盤圖、現況實測圖、配置表、從基各層平面圖、地籍套繪各向立面圖、地質鑽探報告書、<u>建築線指定(示)申請書</u>、<u>建築圖及土地</u>使用權同意書。</p>	<p>變更之地籍套繪圖、索引表、基地位置圖、地盤圖、現況實測圖、配置表、從基各層平面圖、地籍套繪各向立面圖、地質鑽探報告書。</p>	變更設計	
使用執照	<p>索引表、基地位置圖、地盤圖、現況實測圖、配置表、從基各層平面圖、地籍套繪各向立面圖、地質鑽探報告書、<u>建築線指定(示)申請書</u>、<u>建築圖及土地</u>使用權同意書。</p>	<p>索引表、基地位置圖、地盤圖、現況實測圖、配置表、從基各層平面圖、地籍套繪各向立面圖、地質鑽探報告書。</p>	使用執照	